

## ОПИСАНИЕ МЕСТОПОЛОЖЕНИЯ ГРАНИЦ

**Публичный сервитут для размещения объектов: «КЛ-0,4кВ ТП №370 яч.5 - КС №4  
Пермская, 31», «КЛ-0,4 кВ ТП №370 яч.2-КС 1 Пермская, 31»**

(наименование объекта, местоположение границ  
которого описано (далее - объект))

### Раздел 1

Сведения об объекте		
№ п/п	Характеристики объекта	Описание характеристик
1	2	3
1	Местоположение объекта	Российская Федерация, Республика Коми, г.о. Сыктывкар, г Сыктывкар
2	Площадь объекта +/- величина погрешности определения площади (P +/- Дельта P)	247+/-6
3	Иные характеристики объекта	Публичный сервитут

### Раздел 2

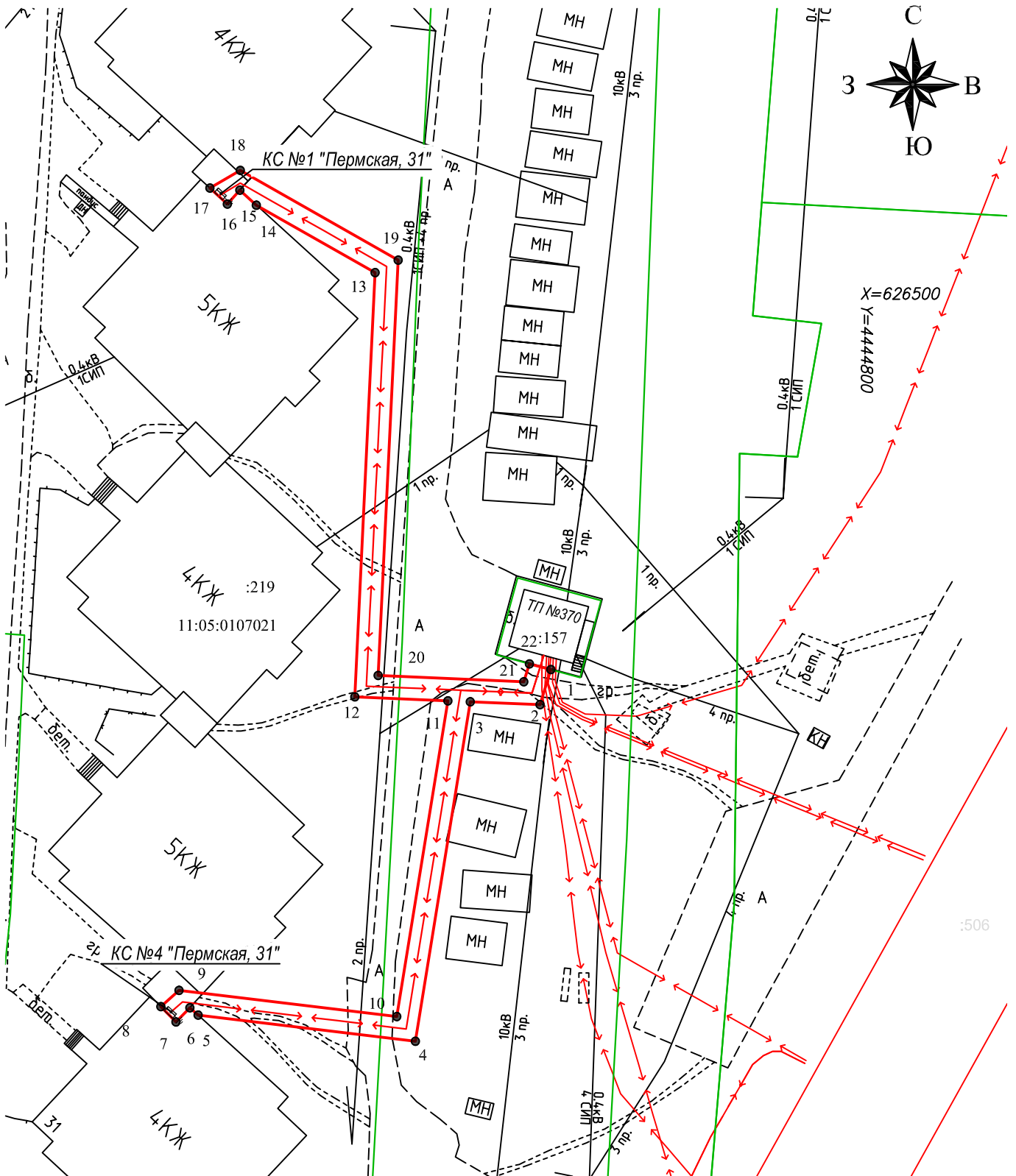
Сведения о местоположении границ объекта					
1. Система координат МСК-11, 4 зона					
2. Сведения о характерных точках границ объекта					
Обозначение характерных точек границ	Координаты, м		Метод определения координат характерной точки	Средняя квадратическая погрешность положения характерной точки (Mt), м	Описание обозначения точки на местности (при наличии)
	X	Y			
1	2	3	4	5	6
1	626466,97	4444772,37	геодезический	0.10	
2	626463,82	4444771,40	геодезический	0.10	
3	626464,08	4444765,13	геодезический	0.10	
4	626433,57	4444760,20	геодезический	0.10	
5	626435,93	4444740,68	геодезический	0.10	
6	626436,59	4444739,94	геодезический	0.10	
7	626435,31	4444738,70	геодезический	0.10	
8	626436,69	4444737,33	геодезический	0.10	
9	626438,15	4444738,96	геодезический	0.10	
10	626435,79	4444758,53	геодезический	0.10	
11	626464,17	4444763,11	геодезический	0.10	
12	626464,52	4444754,75	геодезический	0.10	
13	626502,62	4444756,58	геодезический	0.10	
14	626508,69	4444745,91	геодезический	0.10	
15	626510,03	4444744,44	геодезический	0.10	
16	626508,79	4444743,31	геодезический	0.10	
17	626510,22	4444741,75	геодезический	0.10	
18	626511,82	4444744,46	геодезический	0.10	
19	626503,75	4444758,64	геодезический	0.10	
20	626466,43	4444756,84	геодезический	0.10	
21	626465,88	4444769,94	геодезический	0.10	
22	626467,48	4444770,44	геодезический	0.10	
1	626466,97	4444772,37	геодезический	0.10	



# ПЛАН ГРАНИЦ ОБЪЕКТА

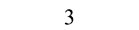


Публичный сервитут для размещения объектов:

"КЛ-0,4кВ ТП №370 яч.5 - КС №4 Пермская, 31", "КЛ-0,4 кВ ТП №370 яч.2-КС 1 Пермская, 31"



Масштаб 1:500

## Используемые условные знаки и обозначения:

-  3 - проектная граница публичного сервитута и характерная точка;
-  - местоположение инженерного сооружения;
-  - граница земельного участка;
- :12 - кадастровый номер земельного участка;
- 11:05:0105001 - кадастровый квартал;